



ANAS Direzione Generale



Salt p.a.

---

Convenzione Unica  
ANAS S.p.A.  
Salt p.a.

---

ALLEGATO: J

ELENCO ELABORATI PROGETTUALI

**OPERE**  
**PIANO FINANZIARIO**  
**1999**

A handwritten signature in black ink, appearing to be 'P. M.' or similar, located to the right of the title.A handwritten signature in black ink, appearing to be 'J.' or similar, located at the bottom right of the page.

# CARTELLA C

ALLARGAMENTO A TRE CORSIE NEL TRATTO  
S.STEFANO MAGRA - VIAREGGIO



**C ALLARGAMENTO A TRE CORSIE NEL TRATTO S.STEFANO MAGRA-VIAREGGIO**

<i>codice</i>	<i>tav.</i>	<i>descrizione</i>	<i>Tipo documento</i>	<i>scala</i>
C		ELABORATI GENERALI		
C.0		Elenco elaborati		
C.0.1		Descrizione Generale		
C.0.2		Quadro Economico		




codice	tav.	descrizione	Tipo documento	scala
C.1		ALLARGAMENTO A TRE CORSIE NEL TRATTO S.STEFANO MAGRA-VIAREGGIO		
		TERZA CORSIA DINAMICA		
C.1	001	Elaborati generali	Elenco elaborati	-
C.1	002	Elaborati generali	Relazione generale	-
C.1	006	Elaborati generali	Relazione geologica	-
C.1	007	Elaborati generali	Relazione dimensionamento corsie di accelerazione e decelerazione	
C.1	008	Elaborati generali	Prime indicazioni sulla stesura dei piani di sicurezza	-
C.1	009	Progetto infrastruttura	Corografia generale	Dal km 94+000 al km 119+000 1:25000
C.1	010	Progetto infrastruttura	Corografia generale	Dal km 119+000 al km 135+000 1:25000
C.1	011	Progetto infrastruttura	Planimetria individuazione piazzole, PMV e svincoli	Dal km 94+000 al km 101+000 1:10000
C.1	012	Progetto infrastruttura	Planimetria individuazione piazzole, PMV e svincoli	Dal km 101+000 al km 110+000 1:10000
C.1	013	Progetto infrastruttura	Planimetria individuazione piazzole, PMV e svincoli	Dal km 110+000 al km 119+000 1:10000
C.1	014	Progetto infrastruttura	Planimetria individuazione piazzole, PMV e svincoli	Dal km 119+000 al km 129+000 1:10000
C.1	015	Progetto infrastruttura	Planimetria individuazione piazzole, PMV e svincoli	Dal km 129+000 al km 135+000 1:10000
C.1	016	Progetto infrastruttura	Planimetria AS Magra	1:1000
C.1	017	Progetto infrastruttura	Planimetria Svincolo Sarzana	1:1000
C.1	018	Progetto infrastruttura	Planimetria Svincolo Carrara	1:1000
C.1	019	Progetto infrastruttura	Planimetria Svincolo Massa	1:1000
C.1	020	Progetto infrastruttura	Planimetria Svincolo Versilia	1:1000
C.1	021	Progetto infrastruttura	Planimetria AS Versilia	1:1000
C.1	022	Progetto infrastruttura	Sezioni tipo	
C.1	023	Progetto infrastruttura	Planimetria e sezioni tipo piazzole sosta e particolari PMV	


<i>codice</i>	<i>tav.</i>	<i>descrizione</i>	<i>Tipo documento</i>	<i>scala</i>
C.1		ALLARGAMENTO A TRE CORSIE NEL TRATTO S.STEFANO MAGRA-VIAREGGIO		
		TERZA CORSIA DINAMICA		
C.1	024	Progetto infrastruttura	Schemi corsie di accelerazione e decelerazione	
C.1	025	Opere d'arte	Prolungamento sottovia a sezione scatolare	1:100/1:50
C.1	026	Opere d'arte	Prolungamento ponticelli con impalcato a solettone	1:100/1:50
C.1	027	Opere d'arte	Prolungamento tombini a sezione circolare	1:100/1:20
C.1	028	Opere d'arte	Prolungamento tombini a sezione scatolare	1:100/1:50
C.1	029	Opere d'arte	Prolungamento tombini a sezione ovoidale	1:100/1:50
C.1	030	Opere d'arte	Sezioni tipo muro di sostegno	
C.1	031	Opere d'arte	Apertura delle campate di scarico cavalcavia	Tav 1
C.1	032	Opere d'arte	Apertura delle campate di scarico cavalcavia	Tav 2

<i>codice</i>	<i>tav.</i>	<i>descrizione</i>	<i>Tipo documento</i>	<i>scala</i>
C.2		ALLARGAMENTO A TRE CORSIE NEL TRATTO S.STEFANO MAGRA-VIAREGGIO		
		AMPLIAMENTO CASELLO DI SARZANA		
C.2	001	Elaborati generali	Elenco elaborati	-
C.2	002	Elaborati generali	Relazione generale	-
C.2	005	Elaborati generali	Corografia generale e di inquadramento	
C.2	006	Progetto infrastruttura	Piazzale autostazione - Planimetria di progetto	1:500
C.2	007	Progetto infrastruttura	Piazzale autostazione - Profilo longitudinale	
C.2	008	Progetto infrastruttura	Piazzale autostazione - Fasi esecutive	
C.2	009	Progetto architettonico	Porta d'esazione - Pianta, sezioni e prospetti	
C.2	010	Progetto architettonico	Funzioni complementari - Pianta, sezioni e prospetti	
C.2	011	Progetto architettonico	Pannellature - Pianta, sezioni e prospetti	
C.2	012	Progetto architettonico	Pannellature - Particolari Costruttivi	
C.2	013	Progetto infrastruttura	Parcheggio di interscambio - Planimetria	
C.2	014	Fabbricati	Parcheggio di interscambio - Edificio bar - Pianta, sezioni e prospetti	
C.2	015	Fabbricati	Fabbricati tecnologici - Pianta e prospetti	
C.2	016	Fabbricati	Fabbricati tecnologici - Sezioni	
C.2	017	Opere d'arte	Porta d'esazione - Prospetti	
C.2	018	Opere d'arte	Porta d'esazione - Sezione tipo	
C.2	019	Acustica	Barriera acustica - Prospetto	
C.2	020	Impianti	Imp. Fotovoltaico - Planimetria generale	
C.2	021	Impianti	Imp. Fotovoltaico - Layout	
C.2	022	Impianti	Imp. Fotovoltaico - Particolari costruttivi strutture	

<i>codice</i>	<i>tav.</i>	<i>descrizione</i>	<i>Tipo documento</i>	<i>scala</i>
C.3		ALLARGAMENTO A TRE CORSIE NEL TRATTO S.STEFANO MAGRA-VIAREGGIO		
		MIGLIORAMENTO VIABILITA' SVINCOLI		
C.3	001	Elaborati generali	Elenco elaborati	-
C.3	002	Elaborati generali	Relazione generale	-
C.3	005	Elaborati generali	Documentazione fotografica	-
C.3	006	Elaborati generali	Relazione idrologico-idraulica	
C.3	007	Elaborati generali	Prime indicazioni sulla stesura dei piani di sicurezza	-
C.3	008	Progetto infrastruttura	Corografia	1:10000
C.3	009	Progetto infrastruttura	Planimetria stato di fatto	1:10000/1000
C.3	010	Progetto infrastruttura	Planimetria di progetto	1:1000
C.3	011	Progetto infrastruttura	Profilo longitudinale – tav. 1	1:500/1:50
C.3	012	Progetto infrastruttura	Profilo longitudinale – tav. 2	1:500/1:50
C.3	013	Progetto infrastruttura	Sezioni tipo	1:100
C.3	014	Opere d'arte	Opere d'arte - scatolare fosso polla	Varie
C.3	015	Progetto infrastruttura	Sezioni trasversali – asse 3	1:200
C.3	016	Progetto infrastruttura	Sezioni trasversali – asse 4	1:200
C.3	017	Progetto infrastruttura	Sezioni trasversali – asse 5	1:200
C.3	018	Progetto infrastruttura	Sezioni trasversali – asse 6	1:200
C.3	019	Progetto infrastruttura	Sezioni trasversali – asse 9	1:200
C.3	020	Progetto infrastruttura	Planimetria stato sovrapposto	1:500



<i>codice</i>	<i>tav.</i>	<i>descrizione</i>	<i>Tipo documento</i>	<i>scala</i>
C.3.1		ALLARGAMENTO A TRE CORSIE NEL TRATTO S.STEFANO MAGRA-VIAREGGIO		
		MIGLIORAMENTO VIABILITA' SVINCOLI - NUOVO SVINCOLO STAGNO		
C.3.1	001	Elaborati generali	Relazione generale	
C.3.1	002	Progetto infrastruttura	Corografia	1:5000
C.3.1	003	Progetto infrastruttura	Planimetria di progetto	1:1000
C.3.1	004	Progetto infrastruttura	Planimetria di progetto su orto foto	1:1000
C.3.1	005	Progetto infrastruttura	Sezioni tipo	1:100




<i>codice</i>	<i>tav.</i>	<i>descrizione</i>	<i>Tipo documento</i>	<i>scala</i>
C.4		ALLARGAMENTO A TRE CORSIE NEL TRATTO S.STEFANO MAGRA-VIAREGGIO		
		SISTEMA D'ADDUZIONE		
C.4	0	Elenco elaborati		
C.4	1	Adeguamento dei tratti di Via Ghivizzani e nuovo collegamento Via Ghivizzani-Via delle Bocchette		
C.4	2	Collegamento viario tra la S.P. n.5 di Montiramito (Loc.S.Rocchino e Via della Sassaita)		
C.4	3	Adeguamento viabilità in località "Ponte di Maghetto"		
C.4	4	Collegamento viario tra Via Aurelia sud (Lo.Guidiccione) e la variante S.S. n.1 (Aurelia) e opere stradali complementari		




# CARTELLA H

INTERVENTI MITIGAZIONE RUMOROSITA'



## H INTERVENTI MITIGAZIONE RUMOROSITA'

<i>codice</i>	<i>tav.</i>	<i>descrizione</i>	<i>Tipo documento</i>	<i>scala</i>
H		ELABORATI GENERALI		
H.0		Elenco elaborati		
H.0.1		Descrizione Generale		
H.0.2		Quadro Economico		




[illegible]


# CARTELLA K

RIFACIMENTO SOVRAPPASSO SU A12 A PIETRASANTA



**K RIFACIMENTO SOVRAPPASSO SU A12 A PIETRASANTA**

<i>codice</i>	<i>tav.</i>	<i>descrizione</i>	<i>Tipo documento</i>	<i>scala</i>
K		ELABORATI GENERALI		
K.0		Elenco elaborati		
K.0.1		Descrizione Generale		
K.0.2		Quadro Economico		




codice	tav.	descrizione	Tipo documento	scala
K.1		RIFACIMENTO SOVRAPPASSO SU A12 A PIETRASANTA		
K.1	001	Elaborati generali	Elenco elaborati	-
K.1	002	Elaborati generali	Relazione generale	-
K.1	005	Elaborati generali	Studio di prefattibilità ambientale	
K.1	006	Elaborati generali	Relazione idrogeologica	
K.1	007	Elaborati generali	Prime indicazioni sulla stesura dei piani di sicurezza	-
K.1	008	Progetto infrastruttura	Corografia	
K.1	010	Opere d'arte	Pianta e sezione del cavalcavia	
K.1	011	Opere d'arte	Carpenteria pila e relativa fondazione	
K.1	012	Opere d'arte	Carpenteria spalla con vincoli fissi e relativa fondazione	
K.1	013	Opere d'arte	Carpenteria spalla con vincoli mobili e relativa fondazione	
K.1	014	Opere d'arte	Carpenteria impalcato - travi	
K.1	015	Opere d'arte	Carpenteria impalcato - soletta	






# NUOVE OPERE



# CARTELLA P

PIANO DI CONTENIMENTO ED ABBATTIMENTO  
DEL RUMORE AI SENSI DEL D.M.A. 29.11.2000




3 PIANO DI CONTENIMENTO ED ABBATTIMENTO DEL RUMORE

<i>codice</i>	<i>tav.</i>	<i>descrizione</i>	<i>Tipo documento</i>	<i>scala</i>
3		ELABORATI GENERALI		
3.0		Elenco elaborati		
3.0.1		Descrizione Generale		
3.0.2		Quadro Economico		



<i>codice</i>	<i>trv.</i>	<i>descrizione</i>	<i>Tipo documento</i>	<i>scala</i>
3,1		PIANO DI CONTENIMENTO ED ABBATTIMENTO DEL RUMORE		
3,1	0	ELENCO ELABORATI		
3,1	1	RELAZIONE GENERALE		
3,1	1,1	INDAGINE SULLE IMMISSIONI SONORE DELLA SALT Giugno 2006 Prima parte		
3,1	1,2	INDAGINE SULLE IMMISSIONI SONORE DELLA SALT Dicembre 2006 Seconda parte		
3,1	1,3	INDAGINE SULLE IMMISSIONI SONORE DELLA SALT Dicembre 2006 Terza parte		
3,1	2,1	CAMPAGNA DI INDAGINE CONOSCITIVA PER SITI		
3,1	2,2	INDICAZIONE DEGLI INDICI DI PRIORITA' E VALUTAZIONE DELL'ENITTA' DEGLI INTERVENTI DI RISANAMENTO NECESSARI AI SENSI DEL D.M.A. 29/1/2000		
3,1	3	INTERVENTI DI MITIGAZIONE ACUSTICA COMPLETATI O IN CORSO DI ESECUZIONE		




# CARTELLA Q

GUARDAVIA DI NUOVA GENERAZIONE



# 1 GUARDAVIA DI NUOVA GENERAZIONE

codice	tav.	descrizione	Tipo documento	scala
1		ELABORATI GENERALI		
1.0		Elenco elaborati		
1.0.1		Descrizione Generale		
1.0.2		Quadro Economico		




codice	tav.	descrizione	Tipo documento		scala
1.1 A		GUARDAVIA DI NUOVA GENERAZIONE CLASSE "A"			
1.1 A	1	GENERALE	Elenco elaborati		
1.1 A	2	GENERALE	Relazione	Illustrativa dell'intervento	
1.1 A	3	GENERALE		Prime indicazioni e disposizioni per la stesura dei Piani di Sicurezza e di Coordinamento	
1.1 A	34	PROGETTO	Particolari costruttivi	Barriera spartitraffico	Varie
1.1 A	35	PROGETTO	Particolari costruttivi	Barriera laterale H4	Varie
1.1 A	36	PROGETTO	Particolari costruttivi	Barriera laterale H2	Varie
1.1 A	37	PROGETTO	Particolari costruttivi	IN RILEVATO Rettilo e curva spartitraffico	Varie
1.1 A	38	PROGETTO	Particolari costruttivi	IN RILEVATO Bordo laterale su cordolo	Varie
1.1 A	39	PROGETTO	Particolari costruttivi	VIADOTTO Impalcati standard	Varie
1.1 A	40	PROGETTO	Particolari costruttivi	VIADOTTO Impalcati su MENSOLE	Varie
1.1 A	41	PROGETTO	Particolari costruttivi	VIADOTTO Allegati fasi operative	Varie
1.1 A	42	PROGETTO	Particolari costruttivi	PONTE	Varie
1.1 A	43	PROGETTO	Particolari costruttivi	PONTE	Varie
1.1 A	44	PROGETTO	Particolari costruttivi	SCATOLARI 2.00X2.00	Varie
1.1 A	45	PROGETTO	Particolari costruttivi	SCATOLARI 4.00X4.50 Sottovia	Varie
1.1 A	46	PROGETTO	Particolari costruttivi	Tombini ø 100	Varie
1.1 A	47	PROGETTO	Particolari costruttivi	Scarichi trasversali	Varie
1.1 A	48	PROGETTO	Transizioni	SPARTITRAFFICO	Varie
1.1 A	49	PROGETTO	Transizioni	BORDO LATERALE Transizioni tra H4 ed H2	Varie
1.1 A	50	PROGETTO	Varchi	By-pass estraibile Cordoli dei by-pass	Varie

<i>codice</i>	<i>tav.</i>	<i>descrizione</i>	<i>Tipo documento</i>		<i>scala</i>
1.1.B		GUARDAVIA DI NUOVA GENERAZIONE CLASSE "B"			
1.1.B	1	GENERALE	Elenco elaborati		
1.1.B	2	GENERALE	Relazione		
1.1.B	3	GENERALE		Prime indicazioni e disposizioni per la stesura dei Piani di Sicurezza e di Coordinamento	
1.1.B	30	PROGETTO	Particolari costruttivi	Barriera spartitraffico classe H4	Varie
1.1.B	31	PROGETTO	Particolari costruttivi	Barriera bordo ponte classe H4	Varie
1.1.B	32	PROGETTO	Particolari costruttivi	Barriera laterale classe H2	Varie
1.1.B	33	PROGETTO	Particolari costruttivi	Giunti e transizioni	Varie
1.1.B	34	PROGETTO	Particolari costruttivi	By-pass sfilabile	Varie
1.1.B	36	PROGETTO	Particolari costruttivi	Viadotto.	Varie
1.1.B	37	PROGETTO	Particolari costruttivi	Viadotto. Ripristino cordoli	Varie
1.1.B	38	PROGETTO	Particolari costruttivi	Viadotto. Interventi	Varie
1.1.B	39	PROGETTO	Particolari costruttivi	Viadotto. Ripristino cordoli	Varie
1.1.B	40	PROGETTO	Particolari costruttivi	Viadotto. Pianta-Profilo- Sezione- Interventi	Varie
1.1.B	41	PROGETTO	Particolari costruttivi	Viadotto. Ripristino cordoli	Varie
1.1.B	42	PROGETTO	Particolari costruttivi	Viadotto. Ripristino cordoli	Varie
1.1.B	43	PROGETTO	Particolari costruttivi	Viadotto. Profilo- Sezione- Interventi	Varie
1.1.B	45	PROGETTO	Particolari costruttivi	Barriera su muro di sostegno	Varie



codice	tav.	descrizione	Tipo documento	scala
1.1.2		SOSTITUZIONE BARRIERE DI SICUREZZA NEI TRATTI A VIE SFALSTATE		
1.1.2	1	GENERALE	Elenco elaborati	
1.1.2	3	GENERALE	Relazione	
1.1.2	23	PROGETTO INFRASTRUTTURE	Planimetria	1:1.000- 1:10.000
1.1.2	24	PROGETTO INFRASTRUTTURE	Planimetria	1:1.000- 1:10.000
1.1.2	25	PROGETTO INFRASTRUTTURE	Planimetria	1:1.000- 1:10.000
1.1.2	26	PROGETTO INFRASTRUTTURE	Planimetria	1:1.000- 1:10.000
1.1.2	27	PROGETTO INFRASTRUTTURE	Planimetria	1:1.000- 1:10.000
1.1.2	28	PROGETTO INFRASTRUTTURE	Planimetria	1:1.000- 1:10.000
1.1.2	29	PROGETTO INFRASTRUTTURE	Planimetria	1:1.000- 1:10.000
		DEMOLIZIONI		
1.1.2	30	STATO ATTUALE	Sezioni	1.20
		BARRIERE DI SICUREZZA		
1.1.2	31	PROGETTO	Particolari costruttivi	Varie
1.1.2	32	PROGETTO	Particolari costruttivi	Varie
1.1.2	33	PROGETTO	Particolari costruttivi	Varie
1.1.2	34	PROGETTO	Particolari costruttivi	1.20
1.1.2	35	PROGETTO	Particolari costruttivi	1.20
1.1.2	36	PROGETTO	Particolari costruttivi	Varie
1.1.2	37	PROGETTO	Particolari costruttivi	Varie
1.1.2	38	PROGETTO	Particolari costruttivi	Varie

<i>codice</i>	<i>inv.</i>	<i>descrizione</i>	<i>Tipo documento</i>	<i>scala</i>
1.1.2		SOSTITUZIONE BARRIERE DI SICUREZZA NEI TRATTI A VIE SFALDATE		
1.1.2	39	PROGETTO	Particolari costruttivi	Varie
1.1.2	40	PROGETTO	Particolari costruttivi	Varie
1.1.2	41	PROGETTO	Particolari costruttivi	1:10-1:50
1.1.2	42	PROGETTO	Particolari costruttivi	1:20
1.1.2	43	PROGETTO	Particolari costruttivi	1:10
1.1.2	44	PROGETTO	Varchi	Varie
1.1.2	45	PROGETTO	Varchi	Varie





# CARTELLA R

AMPLIAMENTO PIAZZOLE DI EMERGENZA  
E  
COLLEGAMENTO TRA A12 E IL PARCO DEL MUSEO  
ARCHEOLOGICO NAZIONALE DI LUNI



#### 4 AMPLIAMENTO PIAZZOLE DI EMERGENZA NEL TRATTO SESTRI LEVANTE - S.STEFANO MAGRA

<i>codice</i>	<i>tav.</i>	<i>descrizione</i>	<i>tipo documento</i>	<i>scala</i>
4		ELABORATI GENERALI		
4.0		Elenco elaborati		
4.0.1		Descrizione Generale		
4.0.2		Quadro Economico		

codice	tav.	descrizione	Tipo documento	scala
4		AMPLIAMENTO PIAZZOLE DI EMERGENZA NEL TRATTO SESTRI LEVANTE - S.STEFANO MAGRA		
4.1	1	Elenco elaborati		
4.1	2	Relazione tecnica - illustrativa		
		<b>Piazzola n.5 - Carreggiata Nord - Progr. 64+570,09</b>		
4.1	35	Planimetrie stato attuale e progetto		
4.1	36	Sezioni tipo e particolari		
4.1	37	Sezioni trasversali		
		<b>Piazzola n.19 - Carreggiata Nord - Progr. 86+987,87</b>		
4.1	129	Planimetrie stato attuale e progetto		
4.1	130	Sezioni tipo e particolari		
4.1	131	Sezioni trasversali		
4.1	132	Prospetto muri e sezioni - carpenteria e armatura		
		<b>Piazzola n.26 - Carreggiata Nord - Progr. 93+067,87</b>		
4.1	199	Planimetrie stato attuale e progetto		
4.1	200	Sezioni tipo e particolari		
4.1	201	Sezioni trasversali		
4.1	202	Prospetto muri e sezioni - carpenteria e armatura		

# 5 COLLEGAMENTO A12 E PARCO DEL MUSEO DI LUNI

<i>codice</i>	<i>tav.</i>	<i>descrizione</i>	<i>tipo documento</i>	<i>scala</i>
5		ELABORATI GENERALI		
5.0		Elenco elaborati		
5.0.1		Descrizione Generale		
5.0.2		Quadro Economico		

*dm*

*[Signature]*

<i>codice</i>	<i>tav.</i>	<i>descrizione</i>	<i>tipo documento</i>	<i>scala</i>
5		COLLEGAMENTO A12 E PARCO DEL MUSEO ARCHEOLOGICO NAZIONALE DI LUNI - 2° FASE		
5.1	1	GENERALE	Elenco elaborati	
5.1	2	GENERALE	Relazione	
		<b>J0 - CORPO STRADALE</b>		
5.1	32	PROGETTO INFRASTRUTTURE	Profilo longitudinale	
		<b>A0 - ARCHITETTONICO</b>		
5.1	53	PROGETTO	Planimetria	Varie
5.1	54	PROGETTO	Pianta	1:50
5.1	55	PROGETTO	Pianta	1:50
5.1	56	PROGETTO	Pianta	1:50
5.1	58	PROGETTO	Sezioni	1:50
5.1	59	PROGETTO	Prospetto	1:100
5.1	60	PROGETTO	Prospetto	1:100
5.1	61	PROGETTO	Piante, sezioni e prospetti	1:50/1:10/1:1
5.1	62	PROGETTO	Sezioni tipo	1:25/1:10/1:5
5.1	63	PROGETTO	Piante, sezioni e prospetti	
5.1	64	PROGETTO	Piante, sezioni e prospetti	
		<b>S1 - STRUTTURE - PASSERELLA</b>		
5.1	67	GENERALE	Piante, sezioni e prospetti	
5.1	68	GENERALE	Sezioni	
5.1	69	GENERALE	Sezioni	
5.1	80	IMPALCATO	Carpenteria	
5.1	81	IMPALCATO	Carpenteria	
5.1	82	IMPALCATO	Sezioni trasversali	
5.1	83	IMPALCATO	Particolari Costruttivi	

<i>codice</i>	<i>tav.</i>	<i>descrizione</i>	<i>tipo documento</i>	<i>scala</i>
5		COLLEGAMENTO A12 E PARCO DEL MUSEO ARCHEOLOGICO NAZIONALE DI LUNI - 2° FASE		
		S3 - STRUTTURE - PONTE FOSSO ACQUE MEDIE		
5.1	109	FONDAZIONE	Carpenteria	
5.1	110	STRUTTURE	Carpenteria	
		00 - OPERE D'ARTE MINORI		
5.1	119	PROGETTO	Sezioni	
5.1	121	PROGETTO	Carpenteria e Armatura	
5.1	123	PROGETTO	Carpenteria	
		N0 - MITIGAZIONE ACUSTICA		
5.1	131	STATO IN PROGETTO	Prospetto	
5.1	133	STATO IN PROGETTO	Carpenteria	
5.1	134	STATO IN PROGETTO	Armatura	
		L1 - IMPIANTO ELETTRICO		
5.1	149	PROGETTO	Planimetria	